

# **KONCEPCE ROZVOJE**

**Svazku obcí LOUČNÁ**

**Strategická část**

**realizační období 2008 – 2013**

**VN KONZULT**

Aktualizované znění, prosinec, 2008

## ZÁKLADNÍ IDENTIFIKAČNÍ ÚDAJE

**ZADAVATEL:**

**Svazek obcí Loučná**

Husovo nám. 790

533 04 Sezemice

IČO 70953082

**zastoupený:**

**Josef Ulrych**

předsedou DSO

**ZPRACOVATEL PROJEKTU:**

**Ing. Vladimír Neradílek**

Náb. Závodu Míru 2737

530 02 Pardubice

IČO 12979937

**Kateřina Korejtková**

Za Sokolovnou 744

533 41 Lázně Bohdaneč

IČO 72866268

Zpracovatel děkuje touto cestou všem starostům obcí a všem ostatním zainteresovaným subjektům na projektu za jejich užitečné připomínky a spolupráci v průběhu prací na tomto projektu.

Ing. Vladimír Neradílek, Kateřina Korejtková

## KOMISE PRO STRATEGICKÝ ROZVOJ SVAZKU OBCÍ LOUČNÁ VE SLOŽENÍ:

**pan Josef Ulrych, předseda**

pan Ladislav Mlateček

pan Zdeněk Seidl

pan Ladislav Racek

pan Vladimír Pražan

paní Jaroslava Píšová

pan Václav Pulkrábek

pan Václav Malinský

pan Václav Roček

pan Josef Kubizňák

paní Jana Bořková

pan Jan Křivka

pan Jiří Kučera

místostarosta města Sezemice

starosta obce Býšť

starosta obce Časy

starosta města Dašice

starosta obce Choteč

starostka obce Chvojenec

starosta obce Kostěnice

starosta obce Lány u Dašic

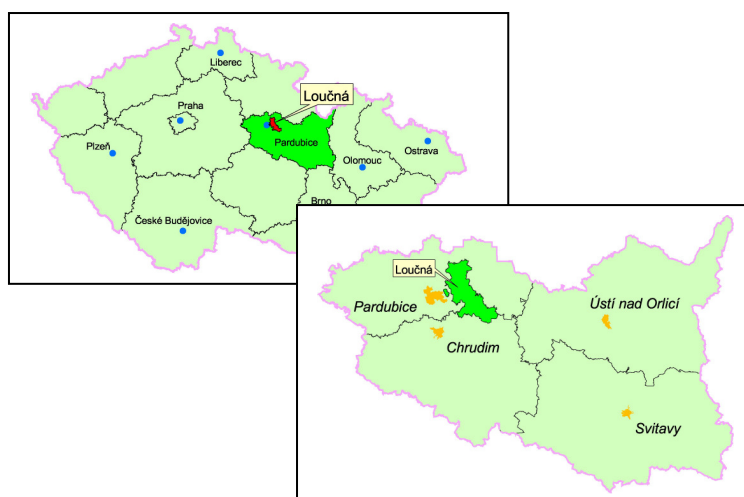
starosta obce Moravany

starosta obce Rokytno

starostka obce Slepotice

starosta obce Spojil

starosta obce Úhřetická Lhota



## OBSAH

<b>1. Swot analýza</b>	
1.1. Silné stránky .....	5
1.2. Slabé stránky .....	5
1.3. Příležitosti .....	6
1.4. Hrozby .....	6
<b>2. Strategická opatření rozvoje</b> .....	7
Rozvojová priorita – graf .....	8
Vize mikroregionu .....	9
2.1. Infrastruktura a občanská vybavenost .....	10
2.2. Ekonomický potenciál .....	12
2.3. Lidské zdroje .....	13
2.4. Životní prostředí .....	15
2.5. Rekreace a cestovní ruch .....	17
2.6. Zemědělství a rozvoj venkova .....	19
<b>3. Implementace koncepce rozvoje</b> .....	21

# 1. SWOT ANALÝZA

## 1.1. Silné stránky

- hodnotné území se zdravým životním prostředím
- dostatek vhodných lokalit pro rezidenční bydlení
- blízkost krajského města – zajištění dostatečného počtu pracovních příležitostí
- nabídka pracovních příležitostí měst Sezemice a Dašice
- vysoký stupeň technické infrastruktury v obcích /plynofikace, vodovod/
- množství kulturních, historických a přírodních památek
- malebný tok Loučné využitelný k turistickým účelům
- kulturní, společenské a sportovní akce s tradicí
- dostupnost kvalifikované pracovní síly
- v obcích je řada volných ekonomicky využitelných kapacit a objektů
- vztah obyvatel k území
- na území nejsou problémové skupiny obyvatel
- vůle k práci pro mikroregion, pro obec
- existence regionálního informačního systému
- vyznačené regionální cyklotrasy, vč. infosystému pro turisty
- budované cyklostezky

## 1.2. Slabé stránky

- špatná dopravní obslužnost
- špatný stav místních komunikací a chodníků
- zastaralý rozvod elektrické energie, nekompletní technická vybavenost
- nedostatek pracovních příležitostí v místě bydliště, týká se malých obcí
- snižující se počet obyvatel
- zhoršující se podmínky zemědělského hospodaření s neblahými dopady na ráz krajiny
- zdevastované budovy hyzdící vzhled obce, především zemědělské areály
- nesystémová koordinace cestovního ruchu, malá propagace regionu a špatná provázanost s okolními regiony
- nedostatečná likvidace organických odpadů a odpadních vod včetně jejich odvádění
- znečištění ovzduší v některých obcích vlivem lokálního vytápění fosilními palivy
- snižující se daňová výtěžnost v souvislosti s hospodářským úpadkem
- vyšší průměrný věk, zhoršující se demografická struktura
- omezený provoz, resp. zrušená zařízení občanské vybavenosti
- neřešená problematika důchodců, mladých rodin a neorganizovaných dětí a mládeže
- nedostatečné informace o dění a nabídce regionu
- malé využívání informačních technologií obcemi

### **1.3. Příležitosti**

- vstup ČR do EU a přístup ke zdrojům evropských fondů
- spolupráce obcí s podnikatelskou sférou - vytváření společných projektů na základě principu partnerství
- cílená podpora drobného a středního podnikání s využitím stávajících prázdných objektů, místních surovin a potenciálu území
- rozvoj služeb na venkově
- rozvoj nenáročné příměstské turistiky a agroturistiky
- prezentace, zviditelnění, partnerství mikroregionu v rámci ČR a v zahraničí a příležitosti z toho vyplývající
- využití nových informačních a telekomunikačních technologií a vzájemné propojení obcí
- rozvoj tradičních činností a dovedností
- využití okolí toku Loučné pro rekreaci
- využití pozemků nižší bonity k nepotravinářským a nezemědělským účelům
- v rámci péče o životní prostředí budování sběrných dvorů
- rozvoj obnovitelných zdrojů energie
- posílit kulturní symboliku a identitu regionu
- stabilizovat život venkovského obyvatelstva zlepšením ekonomické úrovně regionu
- rozvoj obcí a ochrana kulturního dědictví venkova včetně lidové architektury a objektů památkové péče
- vybudování a provozování vlastní veřejné dopravy, popř. svozových autobusů pro žáky MŠ a ZŠ
- rozšířit náplň činností mikroregionu
- maximálně využít podpor dotační politiky ČR a EU

### **1.4. Hrozby**

- nedostatek místních finančních zdrojů
- útlum veřejné dopravy z ekonomických důvodů
- hrozba vylidnění malých osad vlivem nezaměstnanosti
- nekoordinovaný útlum zemědělské výroby společně s vylidňováním povede k devastaci krajiny
- nízká a nesystémová podpora malého a středního podnikání
- nedostatek finančních zdrojů na likvidaci starých ekologických zátěží a špatné vymáhačí mechanismy pro aplikaci ekologických zákonů
- vylidňování venkova přináší vysokou koncentraci obyvatel v městských aglomeracích se všemi sociálně patologickými důsledky
- stálý pokles daňových příjmů obcí
- likvidace zařízení občanské vybavenosti
- zánik školských zařízení v obcích
- krátkodobá dotační politika státu
- nedostatečná podpora ze strany státu na budování kanalizačních systémů a prvků ekologické stability
- nepřipravenost na využití dotačních titulů, zejména na spolufinancování a na tvorbu realizačních projektů

## 2. STRATEGICKÁ OPATŘENÍ ROZVOJE

realizační období 2005 - 2008

**Strategická část je nejdůležitější z celého procesu strategického plánování. Je potřeba definovat priority rozvoje území, způsoby jak dosáhnout dohodnutých cílů a další opatření, která se budou při realizaci používat.**

V rámci zpracování strategických opatření rozvoje mikroregionu bylo specifikováno šest hlavních okruhů. Nejprve byla stanovena rozvojová vize, poté rozvojové priority, strategické cíle a v poslední fázi navrženy konkrétní projekty.

**Vize** představuje vstup do návrhové části a vyjadřuje základní představy o tom, kam by měl region směřovat a čeho by chtěl dosáhnout. Jednoduchým způsobem je ve vizi vyjádřena představa o žádoucím cílovém stavu.

**Rozvojové priority** rozhodují o celkovém zaměření návrhové části a orientaci dalších postupových kroků. Smyslem definování dlouhodobých cílů je zúžit široký záběr rozvojové problematiky a zaměřit rozvojové aktivity na klíčové faktory budoucího rozvoje.

**Opatření** jsou způsoby jak dosáhnout cílů v rámci prioritních oblastí. Mají klíčové postavení v rámci návrhové části, protože rozhodují o konkrétním zaměření celé realizace.

**Aktivity** tvoří finální část návrhové části, prostřednictvím kterých je celý program realizován.

**Partnerství je jedním ze základních principů Evropské unie a představuje nejdůležitější předpoklad pro naplnění celé Koncepce rozvoje mikroregionu.**

Je třeba si uvědomit, že bez spolupráce a mobilizace lidského potenciálu se jen těžko podaří dosáhnout požadovaných cílů. Není samozřejmě vyloučeno, že nemohou být realizovány rozličné projekty, ty však bez správné koordinace mohou vyznít na prázdno a ve své nahodilosti nebudou přispívat k dosažení dlouhodobých cílů. Opatření naplňující strategii nemohou být zpravidla úspěšná bez širokého konsensu všech zúčastněných. Neopominutelný je také význam sdružování místních zdrojů (finančních, lidských, materiálních i duševních), díky kterým se opatření mohou stát účinná.


V rámci zpracování strategických opatření rozvoje mikroregionu bylo specifikováno šest hlavních rozvojových priorit:

- **Infrastruktura a občanská vybavenost**
- **Ekonomický potenciál**
- **Lidské zdroje**
- **Životní prostředí**
- **Rekreace a cestovní ruch**
- **Zemědělství a rozvoj venkova**

# Rozvojová priorita

## Infrastruktura a občanská vybavenost

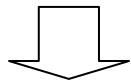
Rozvoj technické infrastruktury pro novou výstavbu, podpora a rozšíření občanské vybavenosti



Jednotlivé aktivity

## Ekonomický potenciál

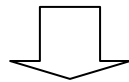
Podpora malého a středního podnikání ve spolupráci s veřejným sektorem



Jednotlivé aktivity

## Lidské zdroje

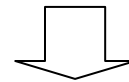
Zajištění celoživotního vzdělávání a zajištění udržitelného sociálního prostředí



Jednotlivé aktivity

## Životní prostředí

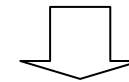
Zajištění udržitelnosti a zlepšení stavu životního prostředí



Jednotlivé aktivity

## Rekreace a cestovní ruch

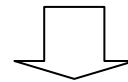
Podpora aktivit v oblasti rozvoje cestovního ruchu



Jednotlivé aktivity

## Zemědělství a rozvoj venkova

Podpora diverzifikace zemědělství ve spolupráci se zachováním udržitelného rozvoje venkova



Jednotlivé aktivity

## **Vize mikroregionu**

**Svazek obcí Loučná bude vytvářet příjemné a atraktivní lokality pro život a bydlení místních i budoucích obyvatel. Důraz bude kladen na kvalitu příměstského života v blízkosti přírody, se širokou podporou péče o okolní krajinu. Vzhledem k blízkosti krajského města Pardubic, lze na území svazku zdárně tuto vizi realizovat.**

**Svazek obcí disponuje předpoklady k naplnění této vize, vzhledem k existenci dostatečného množství rozvojových ploch.**

**Ekonomika území se bude opírat o místní malé a střední podniky, které svou rozmanitostí zajistí ve spolupráci s místní správou vzrůstající počet nově vytvářených pracovních míst.**

**Rozvoj cestovního ruchu půjde ve spolupráci s diverzifikací drobných zemědělců a rozšíření nabídky jednotlivých aktivit k aktivnímu trávení volného času.**

## popis jednotlivých opatření

### 2.1. Infrastruktura a občanská vybavenost

**PRIORITA:** Rozvoj technické infrastruktury pro novou výstavbu, podpora a rozšíření občanské vybavenosti

**CÍL:** Zlepšit stav infrastruktury a zajistit udržitelný rozvoj občanské vybavenosti

**Charakteristika:** Stav technické infrastruktury je v současné době nedostačující. Především stav místních komunikací je alarmující. Podpora a výstavba kanalizačních systémů s podporou státu je stále nedostupnější.

V rámci zachování udržitelného rozvoje venkova je potřeba podpořit obnovu a rozvoj občanské vybavenosti především na malých obcích, kde rychle upadá a přispívá k odlivu ekonomicky silné části populace. Je nutno zachovat občanskou vybavenost alespoň v minimálním rozsahu.

#### Jednotlivá opatření:

1. napojení mikroregionu a regionu na republikovou komunikační síť
2. vypracování rozvojových dokumentů, plánů a generelů
3. vytvoření integrovaných regionálních systémů
4. rozvoj technické infrastruktury měst a obcí
  - a) vytápění - dokončit plynofikaci a případně najít alternativní řešení
  - b) zásobování vodou - dokončit rozvody pitné vody
  - c) zásobování elektrickou energií - dokončit rekonstrukce rozvodných sítí a TS
  - d) odpadní vody - provést u všech obcí rekonstrukci nebo dokončit výstavbu nových kanalizací a ČOV, podpora budování domovních čistíren
  - e) rekonstrukce a rozšíření veřejného osvětlení a veřejného rozhlasu
  - f) rekonstrukce komunikací, budování chodníků a parkovacích ploch, přístupových komunikací
5. síť zařízení zdravotnictví - rekonstrukce objektů, zajištění technické vybavenosti, rozšíření a zkvalitnění poskytovaných služeb
6. síť obchodů a služeb - rozšíření nabídky a vytvoření široké škály nových produktů a služeb
7. budování a vybavenost veřejných sportovišť a dětských hřišť
8. bytová a rodinná výstavba
9. zlepšení dopravní obslužnosti
10. účelová doprava uvnitř mikroregionu Loučná
11. rekonstrukce hřbitovů
12. rekonstrukce autobusových zastávek
13. výstavba DPS a chráněných bytů
14. zajištění bezpečnosti občanů

**Aktivita naplňující opatření:**

Svazek obcí Loučná	vytvořit databázi nových rozvojových ploch pro výstavbu společný postup při jednání o dopravní obslužnosti území zajistit školní svozovou linku, či pořídit školní autobus společný postup při realizaci výstavby DPS pro občany mikroregionu vytvořit jednotný design zastávek, který by charakterizoval území zřízení obecní policie v rámci IZS a využití jejích veškerých prevenčních a ochranných prostředků pro službu obyvatelům mikroregionu
Býšť Časy	vybudování splaškových kanalizací a centrálních ČOV přestavba objektu OÚ na multifunkční centrum dostavba sportovního areálu rekonstrukce kanalizace, ČOV infrastruktura nových ploch pro RD a podnikání
Dašice	bezpečnostní kamerový systém
Choteč	infrastruktura nových ploch pro RD
Chvojenec	dokončení rekonstrukce objektu Sokolovna
Kostěnice	infrastruktura nových ploch pro RD
Moravany	dokončení plynofikace – Čeradice vybudování pěší zóny v centru obce rekonstrukce hřbitova
Rokytno	infrastruktura nových ploch pro RD vybudování tlakové kanalizace, výstavba ČOV ČOV první etapa a ČOV realizována , probíhá II. etapa Rokytno, zbývá odkanalizovat Bohumileč , Drahoš a Zástavu.K tomu budou potřebné projektové dokumentace výstavba multifunkčního objektu v rámci volnočasových aktivit v obci a regionu- generální oprava místních komunikací po kanalizaci
Sezemice	infrastruktura nových rozvojových ploch pro výstavbu dobudování kanalizačního systému
Slepotice	rekonstrukce VO a VR vybudování vjezdů na místní komunikace
Spojil	vybudování multifunkčního centra obce – objektu OÚ /HZ, bytování, stravování, veřejné prostory, prostory pro podnikání/ dobudování veřejného sportoviště bezpečnostní kamerový systém

Aktivita 4. e), f) se týkají všech obcí mikroregionu

## 2.2. Ekonomický potenciál

**PRIORITA:** Podpora malého a středního podnikání ve spolupráci s veřejným sektorem

**CÍL:** Tvorba nových pracovních příležitostí

**Charakteristika:** Subjekty malého a středního podnikání jsou hybnou silou v ekonomickém rozvoji území ve venkovských oblastech a na malých městech. Díky své různorodosti vytvářejí zdravé podnikatelské prostředí, a tím zajišťují dynamiku trhu, širší poptávku a nabídku.

### Jednotlivá opatření:

1. Transformace výrobního prostředí na úroveň standardní tržní ekonomiky cestou restrukturalizace
2. Optimalizace a inovace oborů, výrob a technologií
3. Podpora malého a středního podnikání
  - a) vznik průmyslových zón a technických zázemí
  - b) vytvoření podnikatelských inkubátorů
  - c) vytvoření příznivých podmínek pro malé a střední podnikatele
  - d) vytvoření partnerství MSP a představitelů obcí
  - e) nabídka nevyužitých ploch a objektů
  - f) podpora odbytu místních tradičních výrobků, řemesel a krajových specialit v rámci rozvoje místních, respektive regionálních aktivit kulturně společenského charakteru (např. tradiční trhy, jarmarky, festivaly, slavnosti, poutě, apod.)

### Aktivity naplňující opatření:

Svazek obcí Loučná	databáze volných objektů pro využití MSP podpora místních MSP a tradičních výrobků a řemesel v rámci celkové propagace mikroregionu /publikace, akce/
Časy	využít stávající nevyužité objekty v obci na vybudování podnikatelského inkubátoru, či technického zázemí drobné firmy
Spojil	nové prostory pro MSP v rámci budovaného multifunkčního objektu OÚ

Aktivity 3. d), e) se týkají všech obcí mikroregionu



**Koncepce rozvoje Svazku obcí LOUČNÁ**  
**Strategická část**

VN KONZULT

---

podpora rekvalifikačních kurzů ve spolupráci s ÚP Pardubice  
v rámci obnovení tradic vytvořit „Dny mikroregionu“  
/představení tradic, současnosti, diskusní fórum o budoucnosti/

Časy	zřízení knihovny a zahájení spolkové a osvětově vzdělávací činnosti v rámci budovaného multifunkčního objektu OÚ
Chvojenec	rekonstrukce objektu MŠ
Kostěnice	rekonstrukce objektu MŠ
Moravany	výstavba sportovní haly při ZŠ rekonstrukce objektu ZŠ
Rokytno	výstavba multifunkčního objektu ZŠ /, tělocvična, učebny, družina/
Sezemice	vybudovat bezdrátový internet rozšířit nabídku vzdělávacích akcí pro seniory zajistit dostatečnou technickou vybavenost ZŠ
Spojil	prostory pro vzdělávací akce v rámci vybudovaného multifunkčního objektu OÚ

Aktivity 3. d), f) se týkají všech obcí mikroregionu

## 2.4. Životní prostředí

**PRIORITA:** Zajistit udržitelnost a zlepšení stavu životního prostředí

**CÍL:** Zlepšit stav životního prostředí

**Charakteristika:** Životní prostředí příměstských aglomerací a obcí v blízkosti větších měst nedisponuje takovou mírou rozmanitosti, jako volná příroda. Lze ji však lépe využít. S kvalifikovaným a citlivým přístupem lze krajinu dotvořit k potřebě a vyžití obyvatel daného území pro tvorbu odpočinkových aktivit. Okolní krajina je značně zemědělsky využívaná a je zde malé procento původních lesních porostů a přirozených vodních ploch.

Dané území skýtá do budoucna možnost k využití obnovitelných zdrojů energie v podobě tvorby biomasy. V současné době je kladen důraz na likvidaci starých ekologických zátěží, likvidaci odpadních vod a čištění vodních ploch.

V rámci partnerství je potřeba rozšířit spolupráci s neziskovými organizacemi a zájmovými sdruženími na území mikroregionu vzhledem ke společnému postupu při obnově a péči o krajinu a okolní životní prostředí.

Důraz musí být kladen především na rozšířenou ekologickou výchovu mladé generace.

### Jednotlivá opatření:

1. Zajištění zdravého životního prostředí a ochrany obyvatelstva
2. Využívání přírodního a nerostného bohatství při uplatňování zásad trvale udržitelného rozvoje
3. Péče o krajinu a přírodní prostředí
4. Podpora využívání obnovitelných zdrojů energie
5. Budování sběrných dvorů
6. Likvidace odpadů a odpadních vod
7. Likvidace starých ekologických zátěží
8. Zajištění udržitelného rázu krajiny, péče o krajinu a její ochrana, vč. pořízení technické vybavenosti
9. Revitalizace vodních toků a ploch
10. Ekologická výchova
11. Prohloubení spolupráce s představiteli NNO

### Aktivity naplňující opatření:

Svazek obcí Loučná                      společné zajištění svozu odpadů  
společný postup při separaci recyklovaného odpadu  
v rámci dnů mikroregionu organizace akce/výstavy – jak přírodu vidí děti, dotazníková akce pro občany v rámci zlepšení péče o okolí, vyhlášení soutěže – nejkrásnější záhon, zákoutí, zahrada  
prohloubit spolupráci s Ekocentrem Paleta  
zpracovat studii krajiny a přírody

**Koncepce rozvoje Svazku obcí LOUČNÁ**  
**Strategická část**

VN KONZULT

---

společně zajistit techniku na údržbu krajiny  
vybudovat sběrný dvůr na bioodpad

Býšř	péče o veřejnou zeleň dobudování sběrného dvoru a sběrných míst
Časy	péče o veřejnou zeleň výsadba biokoridoru, odclonění komunikace I. třídy likvidace staré ekologické zátěže vytvoření lokalit pro obnovitelné zdroje energie – solární elektrárny údržba okolí polních cest a cyklostezek, čištění vodotečí a meliorací, úprava vodního režimu v krajině budování nových cest a výsadba zeleně v návaznosti na silnice E 35 a E 36
Chvojenec	rekonstrukce chvojenské vodoteče, vč. toku v obci
Sezemice	revitalizace Mlýnského náhonu
Slepotice	péče o veřejnou zeleň

Aktivity 1., 3. se týkají všech obcí mikroregionu

## 2.5. Rekreace a cestovní ruch

**PRIORITA:** Podpora aktivit v oblasti rozvoje cestovního ruchu

**Cíl:** Vytvořit nové produkty cestovního ruchu

**Charakteristika:** Cestovní ruch je rozvíjející se odvětví, které má v budoucnu velké možnosti, vzhledem k cílené podpoře Evropské unie.

V současné době citelně schází drobné ubytovací kapacity turistické třídy a nedostatečná úroveň poskytovaných služeb v pohostinství.

Převážně rovinaté území mikroregionu dává prostor pro budování účelových dálkových cyklotras ve spojení s provozem na in-line bruslích. Je nutno však poskytnout návštěvníkům i navazující aktivity, jako je zajištění odpočinkových míst či dostupnost občerstvení, popř. právě ubytování. Je také potřeba poskytnout množství informací o místní nabídce.

Zviditelnění nabídky pro turisty a místní obyvatele bude podpořeno pořádáním pravidelných akcí, především v letní sezóně, s využitím stávajících přírodních areálů v obcích. Jednotlivé akce obcí se spojí do celkového produktu „Dny mikroregionu Loučná“.

### Jednotlivá opatření:

1. Zvyšování kvality služeb a celoročního využití kapacit cestovního ruchu
2. Dobudování středisek letní a zimní rekreace a rozvoj vhodných forem turistiky a cestovního ruchu
3. Rozšíření nabídky produktů CR (cyklostezky, cyklotrasy s parkovišti, půjčovny jízdních kol, naučné stezky, fit stezky, mobiliář pro turisty, vyhlídková místa, odpočinkové a relaxační zóny)
4. Podpora a pořádání společných kulturních a sportovních akcí (zajištění výměny a šíření informací)
5. Informační systém mikroregionu (infocentrum mikroregionu, informační tabule, interaktivní info stojany)
6. Propagace (webové stránky mikroregionu, propagační materiály, společná účast na veletrzích CR)
7. Obnova a péče o architektonické památky
8. Prezentace na Internetu
9. Vydávání publikací a presentačních produktů různých forem
10. Spolupráce se sousedními regiony
11. Vydávání kalendáře s jednotlivými a společnými akcemi
12. Účast na veletrzích, výstavách cestovního ruchu a zahraničních seminářích
13. Pořádání akcí a workshopů se zaměřením na cestovní ruch
14. Uzavření partnerství se zahraničními mikroregiony

**Aktivity naplňující opatření:**

Svazek obcí Loučná	<p>zprovoznit infocentrum v Sezemicích zajistit informační místa na jednotlivých obcích společná podpora budování ubytovacích kapacit zprovoznit půjčovny jízdních kol vypracovat kalendář sportovních a kulturních akcí organizace „Dnů mikroregionu“ vytvoření pasportu drobné architektury mikroregionu a zajištění následné společné péče vytvoření mapy cyklotras mikroregionu a navazujících propagačních materiálů</p>
Býšť	<p>vybudování cyklostezky Hoděšovice – Býšť – Chvojenec ...</p>
Časy	<p>vybudování dalších sportovišť pro volnočasové aktivity ubytovací kapacity v návaznosti na dobudování sportovního areálu a silnic E 35 a E 36 (penzion, tur. ubytovna, motel) napojení na cyklostezku Sezemice – Kladina – Koloděje podpora agroturistiky – propagace, stravovací služby, parkovací místa, nabídka sportovního vyžití, celkový vzhled obce</p>
Choteč	<p>dobudování cyklostezky Sezemice – Choteč dobudování relaxačního přírodního areálu „U rybníčku“ dostavba objektu restaurace – rozšíření a zkvalitnění služeb o prodejnu potravin</p>
Chvojenec	<p>rozšíření nabídky sportovních aktivit v areálu za restaurací vybudování cyklostezky Chvojenec-Býšť</p>
Moravany	<p>bezpečnostní záliv u komun. Ve směru na HK podpora rozšíření služeb pro cykloturisty ve spolupráci s opravnou kol a Cyklistickým klubem</p>
Rokytno	<p>podpora rozšíření služeb pro cykloturisty</p>
Sezemice	<p>vybudování cyklostezek Sezemice – Kunětice, Sezemice – Kladina – Koloděje</p>
Slepotice	<p>vybudování cyklostezky Slepotice – Moravany rekonstrukce nádrže koupaliště</p>
Spojil	<p>ubytovací kapacity a stravovací provoz v rámci multifunkčního objektu OÚ spolupráce při rozšiřování služeb hypoturistického centra Apolenka /hypoterapie, ubytování, ekofarma, regionální produkty/ celková rekonstrukce kaple</p>

Aktivita 4. se týká všech obcí mikroregionu

## 2.6. Zemědělství a rozvoj venkova

**PRIORITA:** Podpora diverzifikace zemědělství ve spolupráci se zachováním udržitelného rozvoje venkova

**CÍL:** Stabilizovat život obyvatel, rozšířit nabídku regionálních produktů ve spolupráci se zemědělci.

**Charakteristika:** Zájmové území je značně zemědělsky využívané. Na území mikroregionu působí drobní samostatně hospodařící rolníci a malá agrodružstva. V současné době neexistuje pestrost ve využívání krajiny. Pěstování se orientuje na běžné plodiny. Živočišná výroba je také standartní.

S výhledem do budoucnosti /rok 2007/ a se znalostí problematiky EU je nutno pomoci místním zemědělcům při hledání a rozšiřování nových okruhů jejich činnosti. V budoucnu nelze spoléhat pouze na čistě živočišnou nebo rostlinnou výrobu. Je potřeba těžit z více druhů činností.

### Jednotlivá opatření:

1. Stabilizovat život obyvatel venkova cestou tradičních i nových forem zemědělských i nezemědělských aktivit při respektování krajiny a funkčních funkcí zemědělství a lesnictví
2. Obnova přirozených center obcí
3. Obnova původních lesních a polních cest
4. Zpracování a marketing místních zemědělských, lesnických výrobků a nerostných surovin
5. Využití zemědělského půdního fondu k nezemědělským účelům
6. Využití všech místních zdrojů pro podnikatelské účely
7. Podpora vzniku regionálních zemědělských produktů
8. Diverzifikace hospodářských činností

### Aktivity naplňující opatření:

Svazek obcí Loučná      zapojit mikroregion do aktivit programu LEADER+ v rámci MAS Region Kunětické hory  
zajistit a zlepšit spolupráci se zemědělci MAS  
zajistit přísun informací zemědělcům, tím podpořit diverzifikaci  
zajistit služby zemědělcům s přípravou žádostí o dotace  
společný postup při obnovách přirozených center obcí ve společném duchu, leč při zachování jednotlivých rozmanitostí  
vybudování skladu na biomasu

## Koncepce rozvoje Svazku obcí LOUČNÁ Strategická část

VN KONZULT

---

Býšť	zajistit odbyt biomasy rozšířit odpočinkové místa
Časy	regenerace centra obce – úprava prostoru u prodejny zajistit odbyt biomasy /šťovíku/ a pořízení zpracovatelské techniky využít stávajících objektů zemědělského areálu k výstavbě turistické ubytovny, skladových objektů a dílenských prostor podpora rozšíření nabídky zemědělců v oblasti hypoturistiky, agroturistiky zpevnění polních cest
Choteč	podpora budování obnovitelných zdrojů energie
Chvojenec	regenerace centra obce - vytvoření parku před OÚ regenerace veřejných prostranství úprava polních cest
Rokytno	regenerace veřejných ploch v centru obce podpora výstavby centra pro výcvik koní
Spojil	celková regenerace centra obce v rámci generální výstavby multifunkčního objektu OÚ a řadových domů podpora rozvoje hypoturistického areálu Apolenka ve spolupráci se zemědělským sektorem regenerace prostoru u kaple zpevnění polní cesty směr Staročensko

### 3. IMPLEMENTACE KONCEPCE ROZVOJE

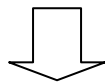
Procesem implementace je míněn způsob, jakým budou jednotlivá opatření Koncepce rozvoje realizována. Každý proces realizace je jedinečný. Pro dosažení nejefektivnějších výsledků realizace je nutno spolupracovat se všemi subjekty v obci = **partnerství**.

Mnohdy se jednotlivá opatření a konkrétní aktivity prolínají několika rozvojovými prioritami. Jednotlivé priority je nutno chápat jako nedílný celek potřebný pro celkový rozvoj území. Jen tímto způsobem bude proces realizace koncepce úspěšný.

#### technická infrastruktura v obci



**infrastruktura v oblasti cestovního ruchu / ve spojení s novými činnostmi zemědělců a  
NNO/  
to vše při zachování životního prostředí a zlepšování péče o krajinu**



**má kladný vliv na zlepšení rozvoje venkova a tím i jeho ekonomiky  
podpora vzdělávání obyvatel je nedílnou součástí celkového rozvoje**

Pro úspěšné naplňování realizace Koncepce rozvoje je potřeba zvolit řídicí, výkonné a kontrolní složky.

#### **Proces systému strategického řízení - postup**

- Strategické plánování /vlastní koncepce rozvoje/
- Implementace /realizace/ strategií /příprava konkrétních projektů/
- Kontrola a hodnocení daného procesu

#### **Vazba na rozvojové dokumenty**

Koncepce rozvoje mikroregionu Loučná vychází z dokumentů nižších stupňů /Plány obnovy vesnic, Územně plánovací dokumenty obcí a měst/ a respektuje dokumenty nadřazené:

- Program rozvoje Pardubického kraje
- Společný regionální operační program

- ÚPD velkých celků – Pardubický kraj
- Program LEADER+
- Plán odpadového hospodářství Pardubického kraje
- Operační programy EU – Průmysl a podnikání, Rozvoj lidských zdrojů, Rozvoj venkova a multifunkční zemědělství a Infrastruktura

## **Faktory realizace koncepce**

Rychlost a úspěšnost realizace jednotlivých aktivit Koncepce rozvoje Svazku obcí Loučná závisí na vhodném a dostupném využívání dotačních možností České republiky a Evropské unie.

Závisí na finančních možnostech Svazku obcí Loučná při krytí finančních spoluúčastí jednotlivých projektů.

Závisí na možnosti organizační, finanční a realizační spoluúčasti ze strany zemědělců, místních podnikatelů a místních obyvatel.

**Konkrétní prioritní aktivity určené k řešení se budou stanovovat vzhledem k výše uvedeným skutečnostem vždy v běžném roce pro dva roky následující.**